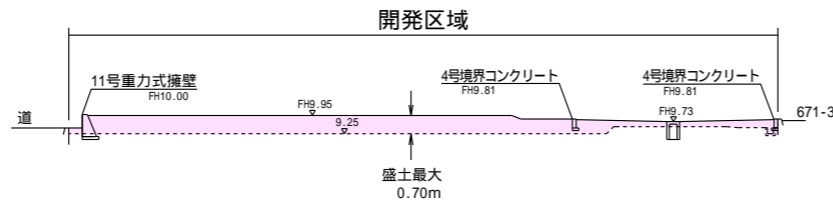


造成計画断面図

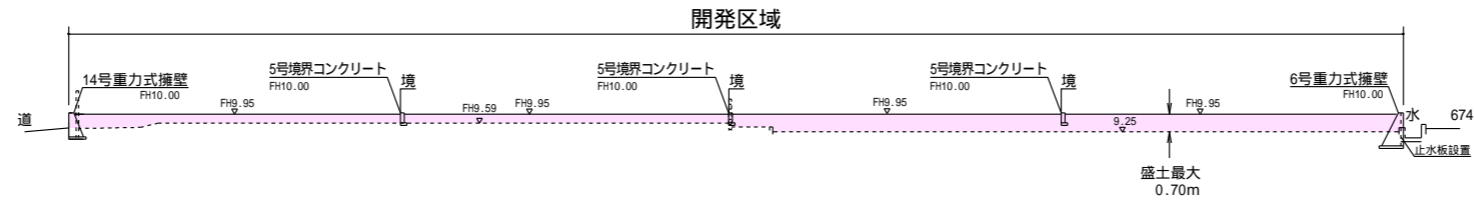
埋め戻し部分及び盛り土部分には良質な花コウ土を使用し、振動ローラーやタンパ等を用いて各層200mm～300mm毎に締め固めること。
 盛土角は30°以下にすること。
 甘土は20cmすき取るか、土壌改良工事を行ってしてください。
 土壌改良工事の場合、六価クロム試験を実施し報告書を提出してください。
 開発道路内に宅地内の土砂が流出しないように道路端1.0mはフラットにしてください。
 開発区域内で支障になる既存構造物は撤去すること。

A - A'

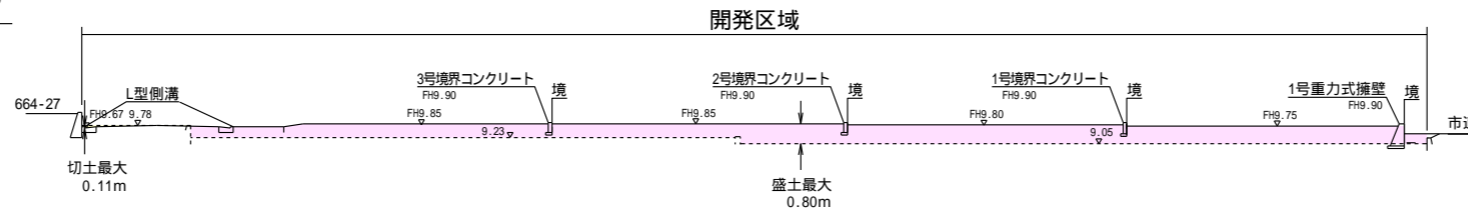


盛土
 切土

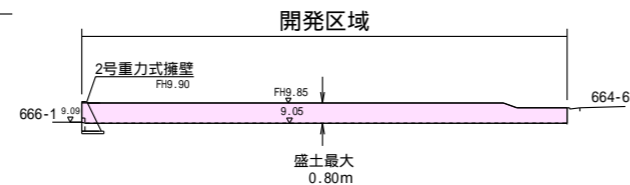
B - B'



C - C'



D - D'



土地の所在	高松市木太町字小原	縮尺	1 / 300	測量年月日	令和 年 月 日	特記事項	作製者	石井登記測量事務所 土地家屋調査士 石井宏明 高松市春日町 1643-9 電話 843-3131
土地の地番	664-1、672-1、672-2、672-3、672-4			図面番号	作製年月日			