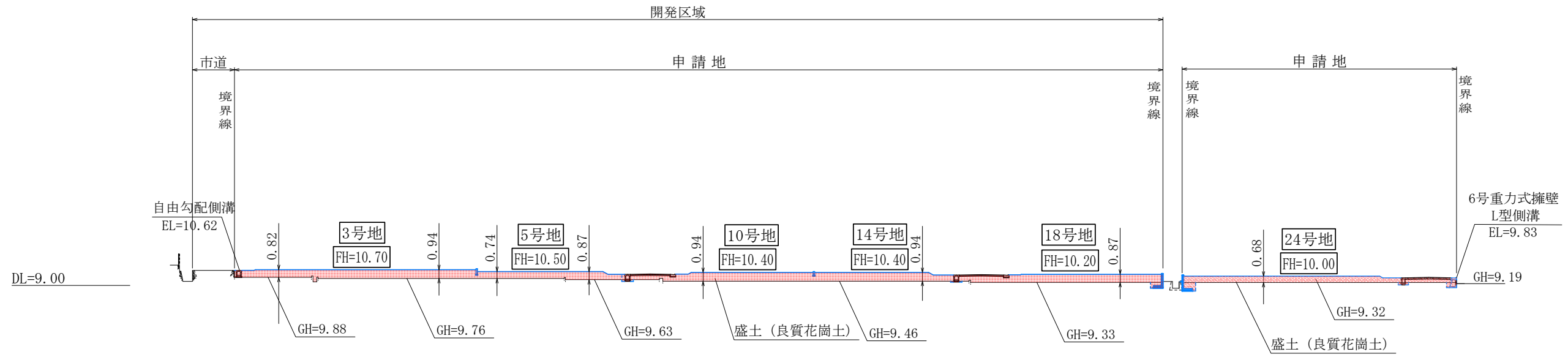
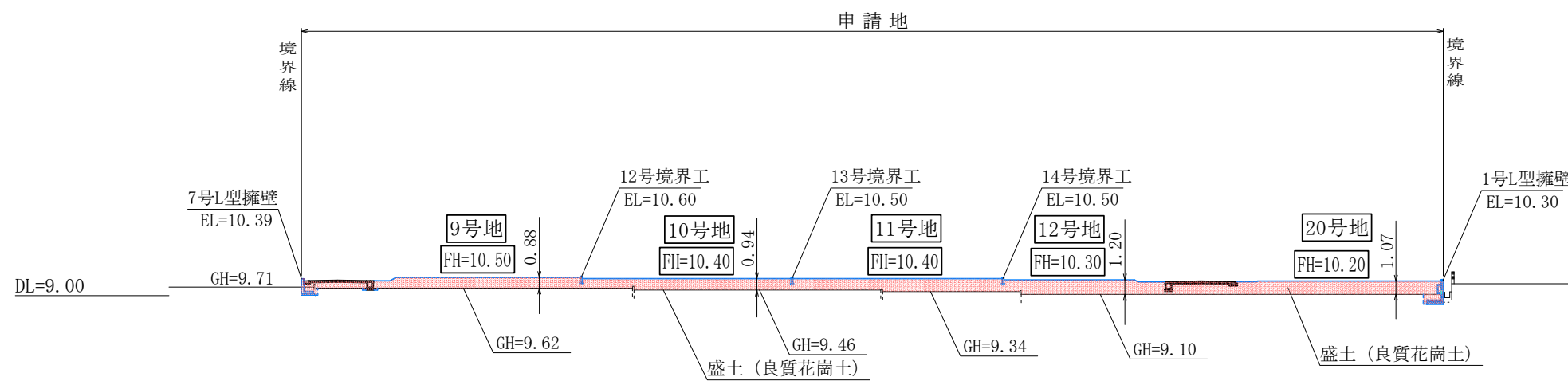


断面図 S=1:500

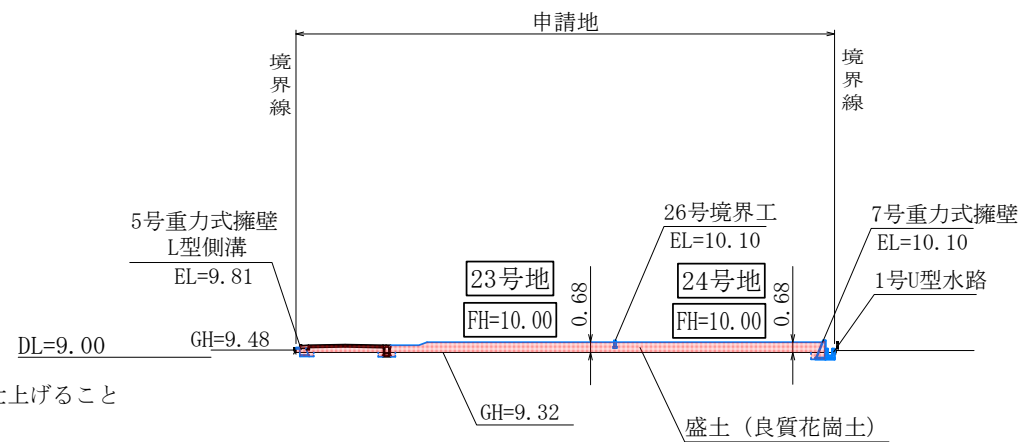
ⓧ — ⓧ



Ⓨ1 — Ⓨ1



Ⓨ2 — Ⓨ2



凡例
 ...盛土

※振動ローラやタンバ等の転圧機械にて30cm以内ごとに転圧すること、および法面は30°以下で仕上げること
 ※既設構造物は撤去すること
 ※道路と宅地法面の間に水平部分を1m以上設けること
 ※表土は撤去する。但し、地盤改良する場合は六価クロム試験を行い、試験結果を報告すること。

所在	高松市円座町字上円座		
図面名称	断面図	縮尺	1:500
作成年月日	令和6年6月6日		
作成者	高松市三谷町1891番地4 土地家屋調査士 多田幸広		