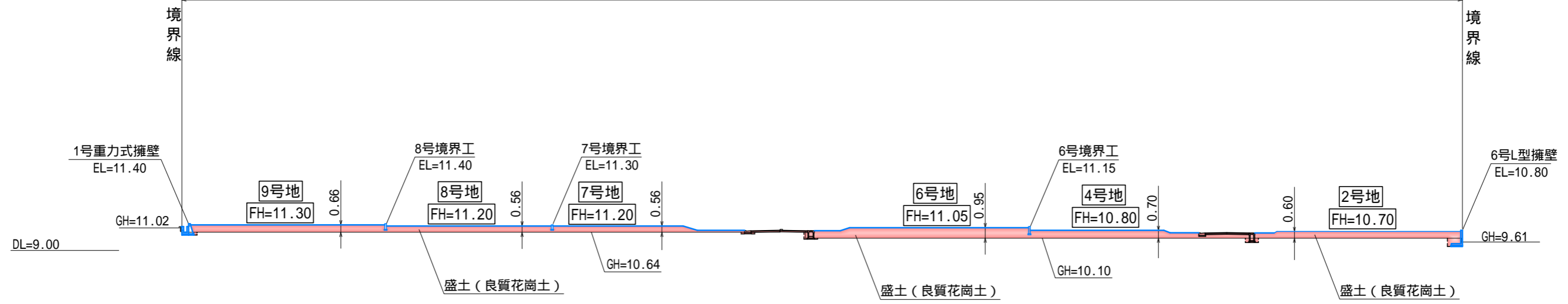


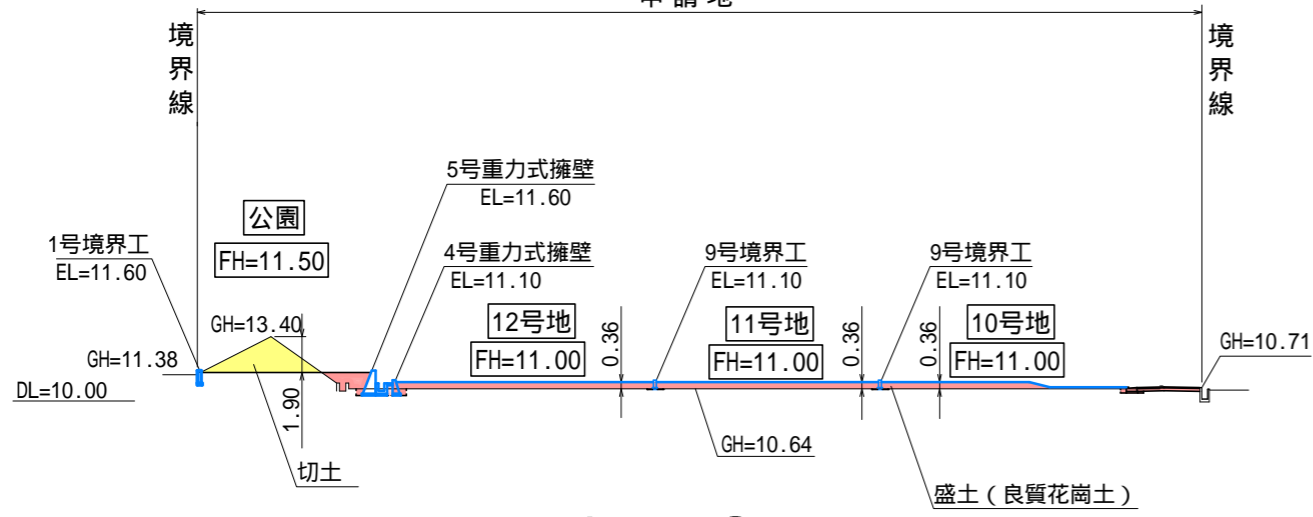
断面図 S=1:400

申請地

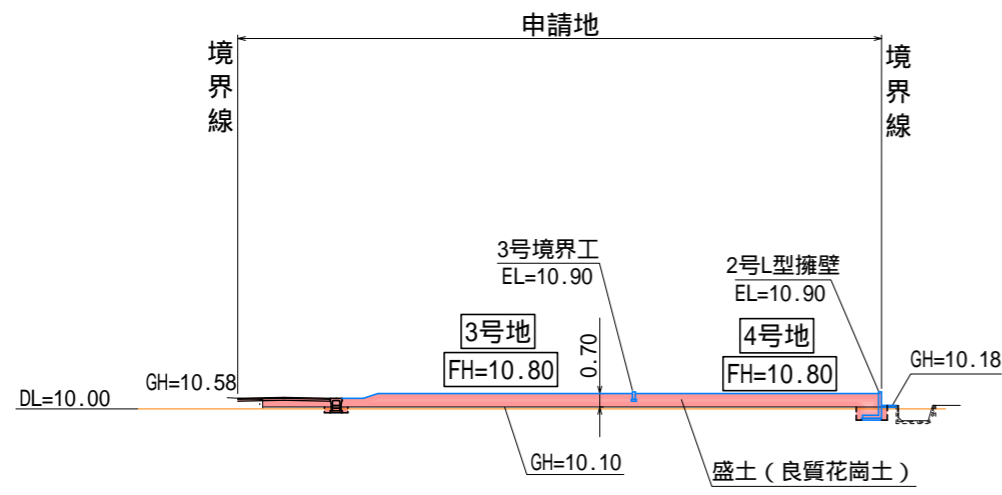
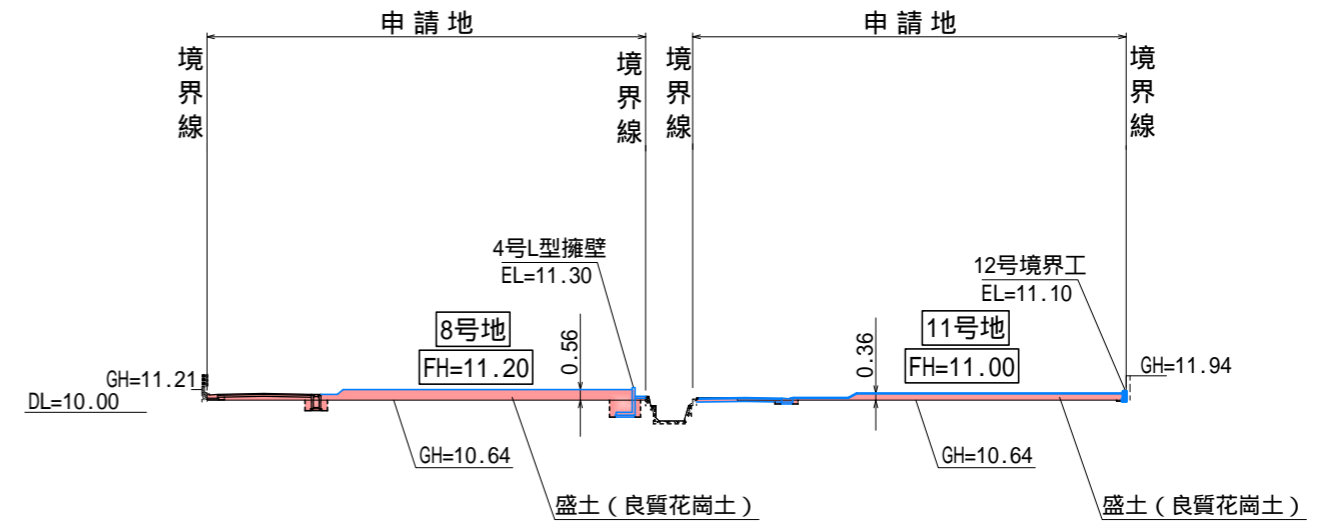


申請地

申請地



申請地



- 凡例
- 盛土
 - 切土

振動ローラやタンバ等の転圧機械にて30cm以内ごとに転圧すること、および法面は30°以下で仕上げること
 既設構造物は撤去すること
 道路と宅地法面の間に水平部分を設けること
 表土は撤去する。但し、地盤改良する場合は六価クロム試験を行い、試験結果を報告すること。

所在	高松市仏生山町字大塚	
図面名称	断面図	縮尺 1:400
作成年月日	令和6年5月9日	
作成者	高松市三谷町1891番地4 土地家屋調査士 多田幸広	